

# Οι προοπτικές του αγροτικού τομέα στη Μεσσηνία

Δημήτρης Βελισσαρίου

Τέως Πρύτανης του ΤΕΙ Πελοποννήσου

# *Καλλίκαρπη γη*



## Π.Ε. ΜΕΣΣΗΝΙΑΣ - Βασικές Καλλιέργειες

### Στρέμματα

Ελια	890.000	(24.000)	Βιολογικές
Κηπευτικά	16.650		
Αμπέλι	48.200	(23.000)	Οινοποίηση
		(25.200)	Σταφίδα
Συκιά	9.000		
Αρωματικά	300		

## ΚΗΠΕΥΤΙΚΑ ΘΕΡΜΟΚΗΠΙΑΚΑ

	Στρέμμ.	Τόννοι
Τομάτα	2.100	30.000
Αγγούρι	2.000	42.000
Πιπεριά	600	6.000
Μελιτζάνα	150	1.500
Φασολάκια	600	2.500
Καρπούζι	200	1.500
Λοιπά	200	1.500
<b>ΣΥΝΟΛΟ</b>	<b>5.850</b>	<b>85.000</b>

Στοιχεία ΔΑΟΚ Τριφυλίας, Α. Παρασκευόπουλος

## ΚΗΠΕΥΤΙΚΑ ΥΠΑΙΘΡΙΑ

	Στρέμματα	Τόννοι
Καρπούζι (Τούνελ)	6.000	45.000
Τομάτα	2.000	10.000
Πιπεριά	1.000	5.000
Μελιτζάνα	800	4.000
Iceberg	600	(3.600.000)
Λοιπά	1.000	3.000
<b>ΣΥΝΟΛΟ ΥΠΑΙΘΡΙΩΝ</b>	<b>10.800</b>	<b>67.000</b>
<b>ΓΕΝΙΚΟ ΣΥΝΟΛΟ ΚΗΠΕΥΤΙΚΩΝ</b>	<b>16.650</b>	<b>152.000</b>

Στοιχεία ΔΑΟΚ Τριφυλίας, Α. Παρασκευόπουλος

<b>ΚΗΠΕΥΤΙΚΑ</b>		
	Στρέμματα	Τόννοι
<b>ΣΥΝΟΛΟ</b>		
<b>ΘΕΡΜΟΚΗΠΙΑΚΩΝ</b>	<b>5.850</b>	<b>85.000</b>
<b>ΣΥΝΟΛΟ ΥΠΑΙΘΡΙΩΝ</b>	<b>10.800</b>	<b>67.000</b>
<b>ΓΕΝΙΚΟ ΣΥΝΟΛΟ</b>		
<b>ΚΗΠΕΥΤΙΚΩΝ</b>	<b>16.650</b>	<b>152.000</b>

# Προβλήματα

- Λάδι - Ελιά
  - Τυποποίηση, εξαγωγές, επωνυμία (branding)
  - ΠΟΠ
- Σταφίδα
  - Φθίνουσα καλλιέργεια
- Σύκο
  - Φθίνουσα καλλιέργεια

# Πιθανές αιτίες για τις φθίνουσες παραδοσιακές καλλιέργειες

- Έλλειψη οικονομικού - εμπορικού ενδιαφέροντος (;)
- Απαιτητικές καλλιέργειες (;)
- Αναπτυσσόμενη δυναμική από νέους παραγωγούς σε νέες (“μοντέρνες”) καλλιέργειες και εγκατάλειψη παραδοσιακών



# Το πρακτέον

- Στρατηγικός Σχεδιασμός....
- ....με προσέγγιση εκ των κάτω προς τα πάνω (Bottom – up)
- Τι κάνουμε εμείς;
- Φορέας στήριξης, συντονισμού, και προώθησης του Αγροτικού Τομέα σε επίπεδο Περιφέρειας (ή και Περιφερειακής Ενότητας), με ανοικτούς δίαυλους επικοινωνίας με το Υπουργείο.

# Σύγχρονες τάσεις, Προοπτικές

- **Πιστοποιημένες Μέθοδοι Παραγωγής**
  - Αύξηση προστιθέμενης αξίας
- **Ολοκληρωμένη Διαχείριση στη Γεωργική Παραγωγή**
- **Βιολογική Γεωργία**

# Σύγχρονες τάσεις, Προοπτικές

- Επιχειρηματική προσέγγιση της Γεωργίας
- Ομάδες Παραγωγών-Συνεταιρισμοί
- Επωνυμία (Branding)
- Εμπορία – Εξαγωγές
- Καινοτομία
- Έρευνα

# Σύγχρονες τάσεις, Προοπτικές

- **Αναδιάρθρωση**
- **Καλλιεργούμενα είδη**
  - Νέα είδη, νέες ποικιλίες, για νέες αγορές
- **Τρόπος καλλιέργειας**
  - Εκσυγχρονισμός, νέες τεχνικές (υδροπονία), αύξηση παραγωγής, μείωση κόστους, υψηλή ποιότητα προϊόντος.

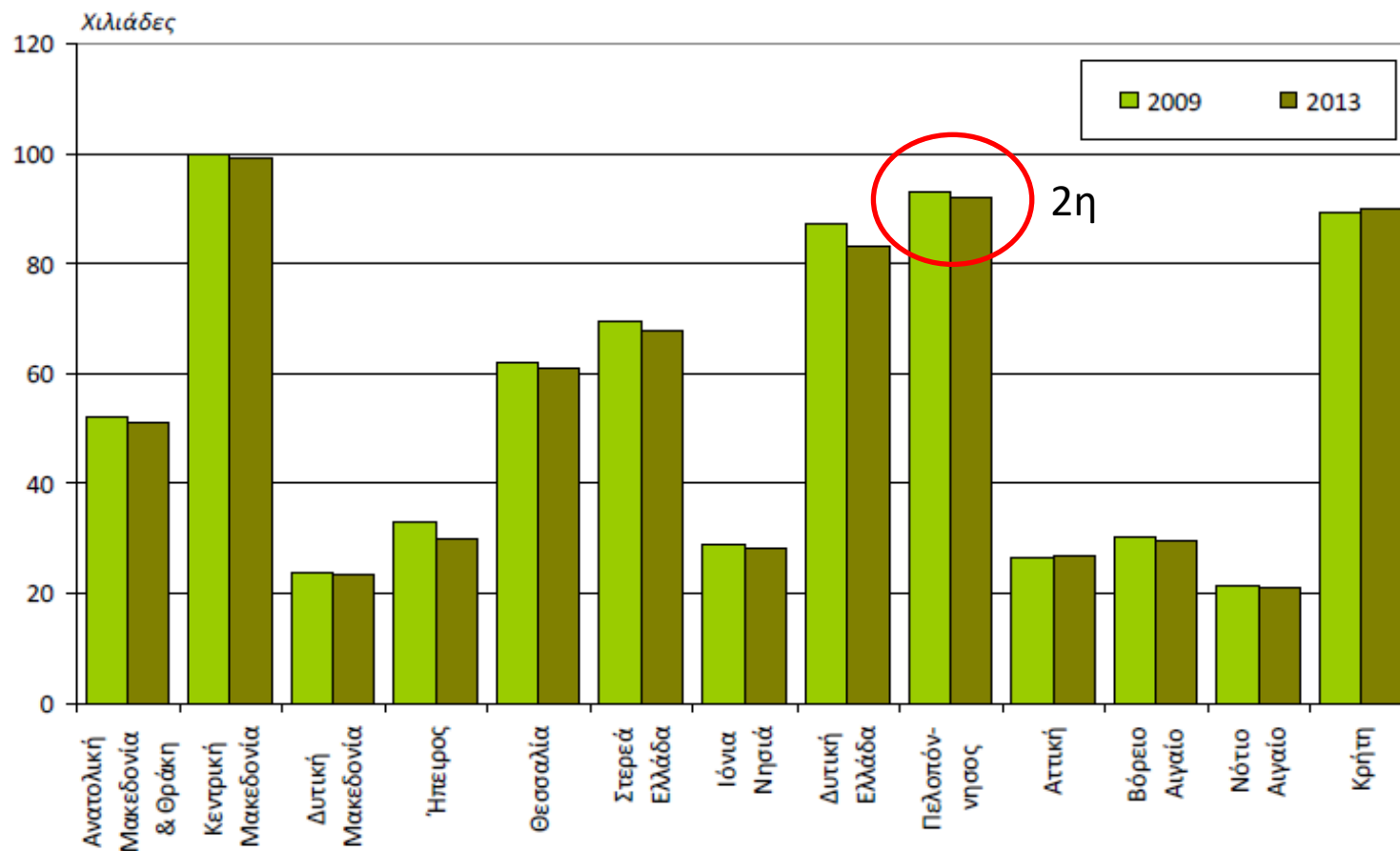
<b>ΚΗΠΕΥΤΙΚΑ</b>		
	Στρέμματα	Τόννοι
<b>ΣΥΝΟΛΟ</b>		
<b>ΘΕΡΜΟΚΗΠΙΑΚΩΝ</b>	<b>5.850</b>	<b>85.000</b>
<b>ΣΥΝΟΛΟ ΥΠΑΙΘΡΙΩΝ</b>	<b>10.800</b>	<b>67.000</b>
<b>ΓΕΝΙΚΟ ΣΥΝΟΛΟ</b>		
<b>ΚΗΠΕΥΤΙΚΩΝ</b>	<b>16.650</b>	<b>152.000</b>

# Εξωστρέφεια - Συνεργασίες

- Με τους ειδικούς επιστήμονες (Γεωπόνους των ΔΑΟΚ της Περιφερειακής Ενότητας αλλά και τους ιδιώτες επαγγελματίες)
- Με τα ΑΕΙ (Πανεπιστήμια και ΤΕΙ) και τα Ερευνητικά Ιδρύματα
- Με ανεξάρτητους Φορείς και Ιδρύματα
- Εκπαίδευση – Έρευνα
- Προγράμματα - χρηματοδότηση εφαρμοσμένης έρευνας
- ΕΣΠΑ- Έξυπνη εξειδίκευση

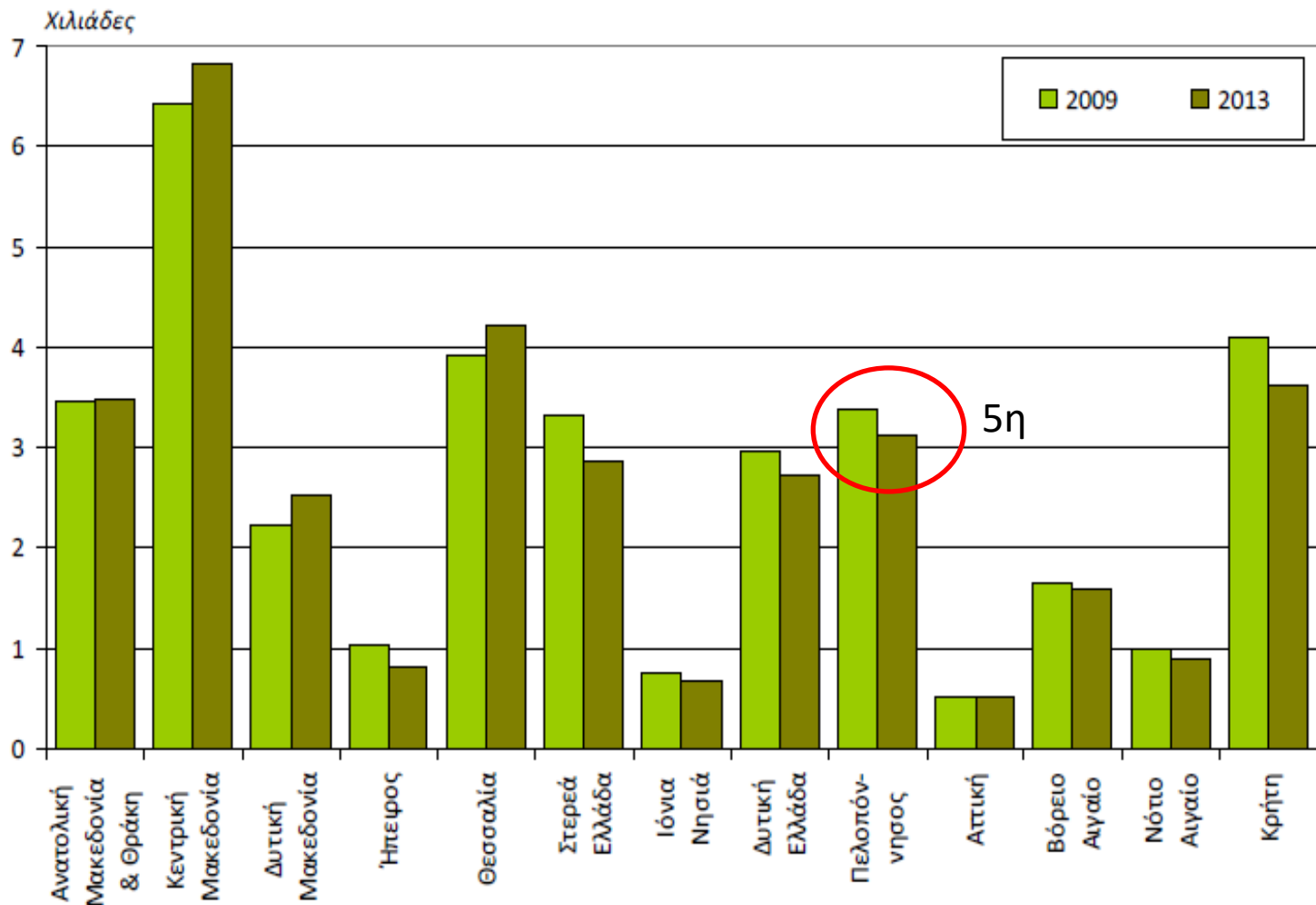
# Διάγραμμα 1: Αριθμός γεωργικών εκμεταλλεύσεων με χρησιμοποιούμενη γεωργική έκταση, κατά περιφέρεια

Απογραφή Γεωργίας – Κτηνοτροφίας 2009 και Έρευνα Διάρθρωσης Γεωργικών και Κτηνοτροφικών Εκμεταλλεύσεων 2013



## Διάγραμμα 2: Χρησιμοποιούμενη γεωργική έκταση, κατά περιφέρεια

Απογραφή Γεωργίας – Κτηνοτροφίας 2009 και Έρευνα Διάρθρωσης Γεωργικών και Κτηνοτροφικών Εκμεταλλεύσεων 2013





**Πίνακας 1.**

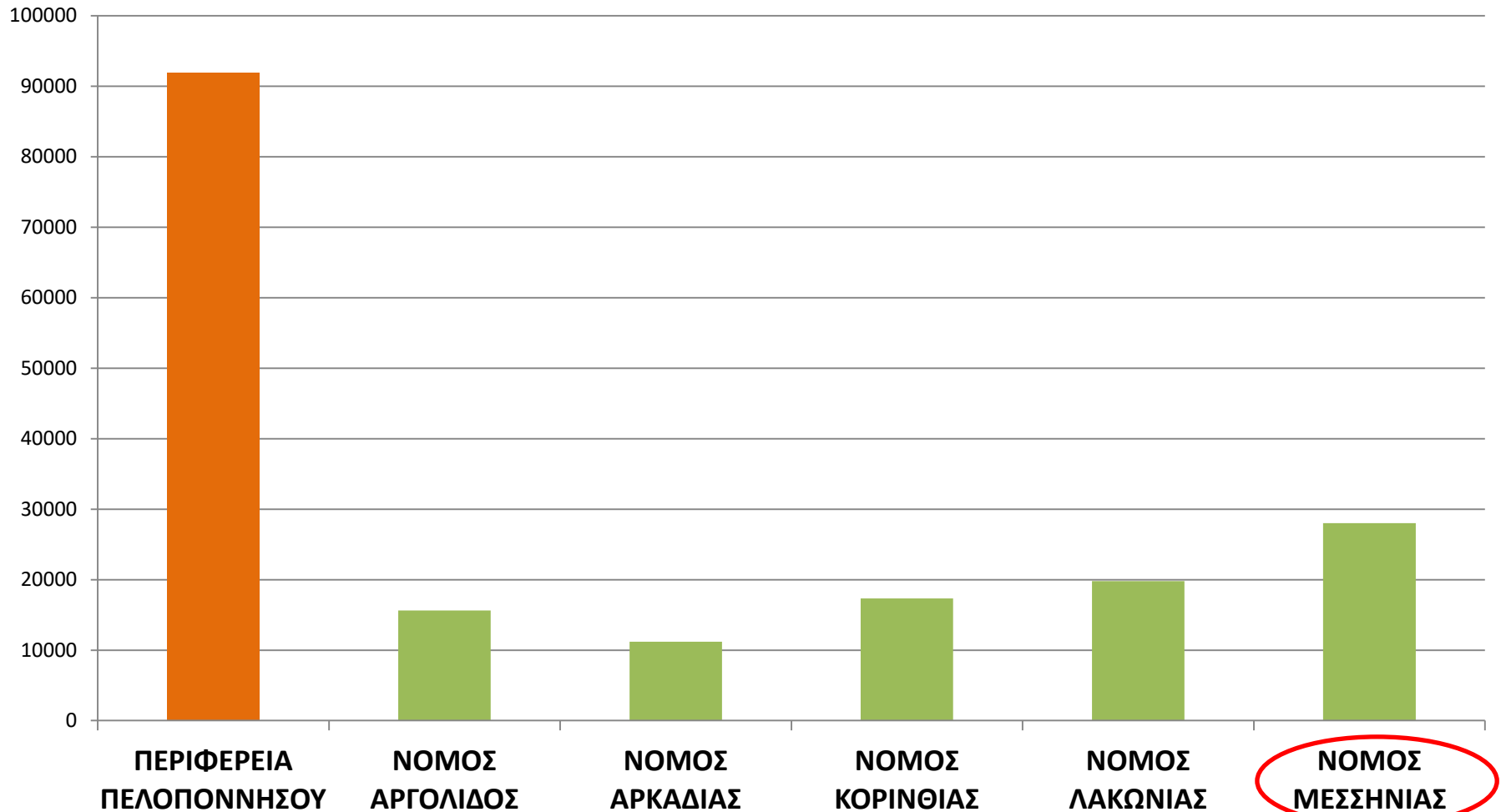
**Εκμεταλλεύσεις και χρησιμοποιούμενη γεωργική έκταση, κατά περιφέρεια και νομό**

<b>ΠΕΡΙΦΕΡΕΙΕΣ ΚΑΙ ΝΟΜΟΙ</b>	<b>Αριθμός εκμεταλλεύσεων</b>		<b>Χρησιμοποιούμενη γεωργική έκταση</b>
	<b>Σύνολο</b>	<b>Με Χρησιμοποιούμενη γεωργική έκταση</b>	
<b>ΠΕΡΙΦΕΡΕΙΑ ΠΕΛΟΠΟΝΝΗΣΟΥ</b>	<b>92162</b>	<b>91946</b>	<b>3120</b>
ΝΟΜΟΣ ΑΡΓΟΛΙΔΟΣ	15628	15615	501
ΝΟΜΟΣ ΑΡΚΑΔΙΑΣ	11238	11203	530
ΝΟΜΟΣ ΚΟΡΙΝΘΙΑΣ	17361	17318	541
ΝΟΜΟΣ ΛΑΚΩΝΙΑΣ	19917	19800	778
ΝΟΜΟΣ ΜΕΣΣΗΝΙΑΣ	28017	28009	769

(σε χιλιάδες στρέμματα)

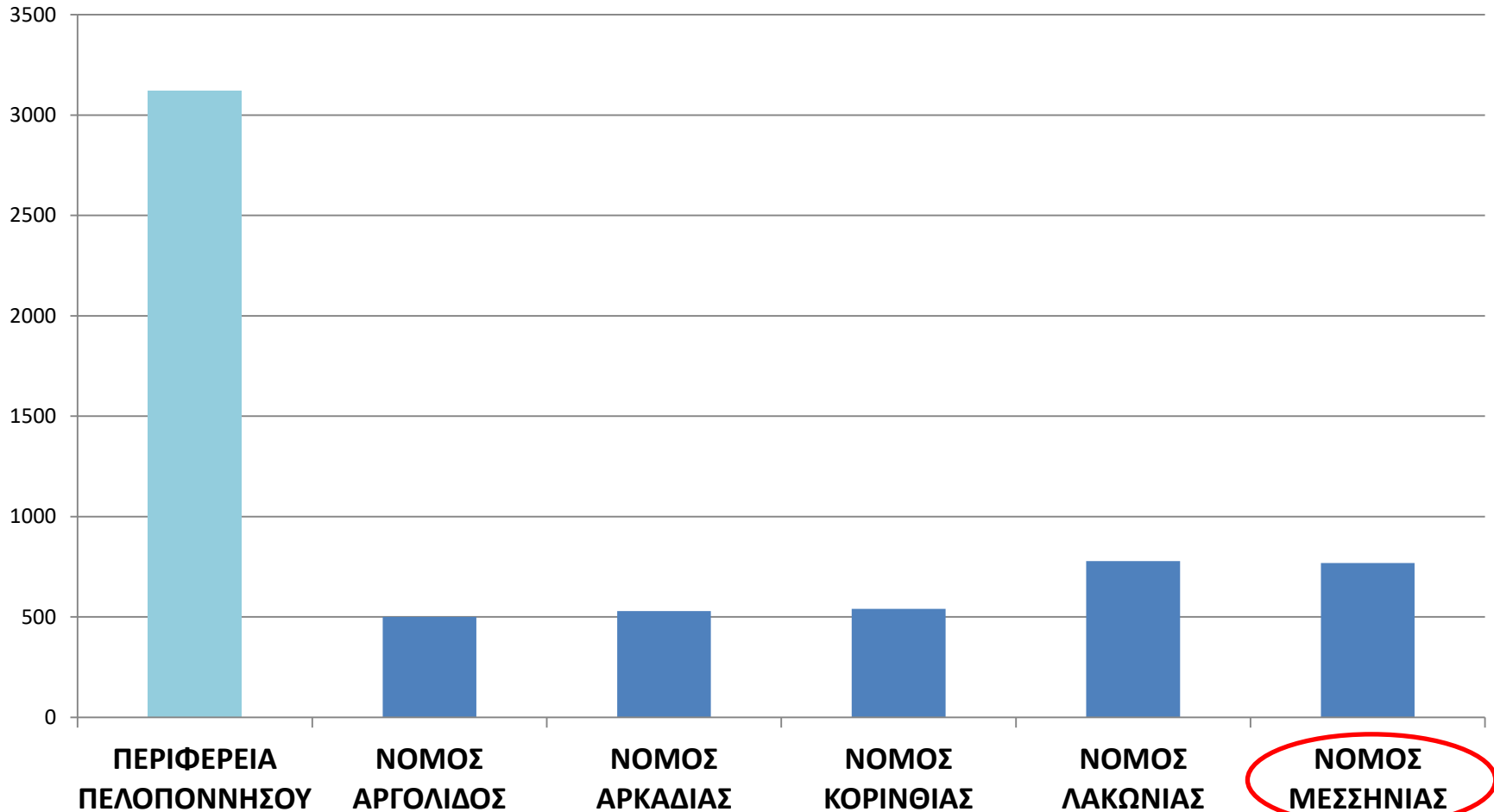
Επεξεργασμένα Στοιχεία από ΕΛΣΤΑΤ

# Αριθμός Εκμεταλλεύσεων



Στοιχεία ΕΛΣΤΑΤ

# Γεωργική Εκταση



Στοιχεία ΕΛΣΤΑΤ

**Πίνακας 1.**

**Εκμεταλλεύσεις και χρησιμοποιούμενη γεωργική έκταση, κατά περιφέρεια και νομό**

<b>ΠΕΡΙΦΕΡΕΙΕΣ ΚΑΙ ΝΟΜΟΙ</b>	<b>Αριθμός εκμεταλλεύσεων</b>		<b>Χρησιμοποιούμενη γεωργική έκταση</b>
	<b>Σύνολο</b>	<b>Με Χρησιμοποιούμενη γεωργική έκταση</b>	
<b>ΠΕΡΙΦΕΡΕΙΑ ΠΕΛΟΠΟΝΝΗΣΟΥ</b>	<b>92162</b>	<b>91946</b>	<b>3120</b>
ΝΟΜΟΣ ΑΡΓΟΛΙΔΟΣ	15628	15615	501
ΝΟΜΟΣ ΑΡΚΑΔΙΑΣ	11238	11203	530
ΝΟΜΟΣ ΚΟΡΙΝΘΙΑΣ	17361	17318	541
ΝΟΜΟΣ ΛΑΚΩΝΙΑΣ	19917	19800	778
ΝΟΜΟΣ ΜΕΣΣΗΝΙΑΣ	28017	28009	769

(σε χιλιάδες στρέμματα)

Επεξεργασμένα Στοιχεία από ΕΛΣΤΑΤ

*«Άνδρες γαρ πόλις»*

*Οι άνθρωποι είναι ο τόπος*